


АКАДЕМИЯ НАУК РЕСПУБЛИКИ ТАТАРСТАН
ИНСТИТУТ АРХЕОЛОГИИ им. А. Х. ХАЛИКОВА

НАЦИОНАЛЬНАЯ АКАДЕМИЯ НАУК УКРАИНЫ
ИНСТИТУТ АРХЕОЛОГИИ
КРЫМСКИЙ ФИЛИАЛ

КАЗАНСКИЙ (ПРИВОЛЖСКИЙ) ФЕДЕРАЛЬНЫЙ УНИВЕРСИТЕТ
ИНСТИТУТ МЕЖДУНАРОДНЫХ ОТНОШЕНИЙ, ИСТОРИИ И ВОСТОКОВЕДЕНИЯ

УНИВЕРСИТЕТ ВЫСШАЯ АНТРОПОЛОГИЧЕСКАЯ ШКОЛА



ГЕНУЭЗСКАЯ ГАЗАРИЯ *и* ЗОЛОТАЯ ОРДА

Под редакцией
С.Г. Бочарова и А.Г. Ситдикова

Казань — Симферополь — Кишинев


2015

ACADEMY OF SCIENCES OF THE REPUBLIC OF TATARSTAN
A. KH. KHALIKOV INSTITUTE OF ARCHAEOLOGY

NATIONAL ACADEMY OF SCIENCES OF UKRAINE
INSTITUTE OF ARCHAEOLOGY
CRIMEA BRANCH

KAZAN (VOLGA REGION) FEDERAL UNIVERSITY
INSTITUTE OF ORIENTAL STUDIES AND INTERNATIONAL RELATIONS

HIGH ANTHROPOLOGICAL SCHOOL UNIVERSITY



**THE GENOESE
GAZARIA**
and
**THE GOLDEN
HORDE**

Edited by
Sergei Bocharov and Ayrat Sitdikov

Kazan — Simferopol — Kishinev

2015

Descrierea CIP a Camerei Naționale a Cărții

Генуэзская Газария и Золотая Орда = The Genoese Gazaria and the Golden Horde: [on-line] / отв. ред.: Сергей Геннадиевич Бочаров ; науч. рецензенты: И. Л. Кызласов [и др.]. – Кишинев: Stratum Plus, 2015. – (Серия «Археологические источники Восточной Европы», ISBN 978-9975-4272-6-5).

1 disc optic electronic (CD-ROM) : sd., col.; în container, 13 × 13 cm.

Cerințe de sistem: Windows 98/2000/XP, 32 Mb hard

ISBN 978-9975-4272-8-9.

902/904(4)(082)

Г 34

Сборник статей посвящен историко-географическим исследованиям территорий и историко-топографическому изучению городов Византийской империи, Золотой Орды, Генуэзской республики в XIII—XV вв. и государств-наследников этих территорий в XVI—XVIII вв. в Юго-Восточной Европе. В него вошли статьи, подготовленные девятнадцатью исследователями из России, Украины, Молдовы и Казахстана.

Для специалистов по истории и археологии средних веков, а также для краеведов и широкого круга читателей.

-
- © Казанский (Приволжский) Федеральный университет
© Институт археологии им. А.Х. Халикова Академии наук Республики Татарстан
© Ответственные редакторы: С.Г. Бочаров, А.Г. Ситдинов
© Издательство «Stratum plus» Р.Р., Университет «Высшая антропологическая школа»
© Обложка: Д.А. Топал
Редактор материалов на английском языке: Ю.Д. Тимотина
Технический координатор: Ж.Б. Кроитор
Оригинал-макет: Д.А. Топал, Л.А. Мосионжник, Г.В. Засыпкина
Редактор карт: Л.А. Мосионжник
Корректор: Г.В. Засыпкина

Печатается по решению ученых советов:

Института археологии имени А. Х. Халикова Академии наук Республики Татарстан,
протокол № 1 от 14 мая 2014 г.
Крымского филиала Института археологии Национальной Академии наук Украины,
протокол № 3 от 12 апреля 2013 г.

Под редакцией

С. Г. Бочарова и А. Г. Ситдикова

Научные рецензенты:

И. Л. Кызласов, доктор исторических наук,
заведующий группой средневековой археологии евразийских степей
Института археологии Российской Академии наук

Ю. М. Могаричев, доктор исторических наук,
профессор Крымского республиканского института
последипломного педагогического образования

С. Б. Сорочан, доктор исторических наук,
профессор, заведующий кафедрой истории древнего мира и средних веков
Харьковского национального университета имени В. Н. Каразина

Издание подготовлено за счет средств субсидии, выделенной в рамках государственной поддержки Казанского (Приволжского) федерального университета в целях повышения его конкурентоспособности среди ведущих мировых научно-образовательных центров

Printed by decision of the following Academic Councils:

A. Kh. Khalikov Institute of Archaeology of the Academy of Sciences of the Republic of Tatarstan,
minutes no. 1 of 14 May 2014

Crimean Branch of the Institute of Archaeology, National Academy of Sciences of Ukraine,
minutes no. 3 of 12 April 2013

Edited by

Sergei Bocharov and Ayrat Sitdikov

Reviewed by:

I. L. Kyzlasov, doctor of historical sciences,
Head of the Eurasian Steppes Medieval Archaeology Group
Archaeology Institute, Russian Academy of Sciences

Yu. M. Mogarichev, doctor of historical sciences,
Professor of the Crimean Institute for
Post-University Pedagogical Education

S. B. Sorochan, doctor of historical sciences,
Professor, Head of Ancient and Medieval History Department,
V.N. Karazin National University in Kharkov

The volume was funded by the subsidy the Russian Government
to support the Program of competitive growth of Kazan Federal University
among world class academic centers and universities

СОДЕРЖАНИЕ

С. Г. Бочаров (Симферополь, Крым), А. Г. Ситдилов (Казань, Россия). Предисловие	13
------------------------------------------------------------------------------------------------------------	-----------

ГЕНУЭЗСКАЯ ГАЗАРИЯ

Н. Д. Руссев (Кишинёв, Молдова). Два варианта городской истории средневекового Причерноморья — Белгород и Олешье	19
А. Г. Еманов (Тюмень, Россия). Дж. Каталано из Солдаи первой четверти XV века: эпиграфический экзерсис.	39
С. Г. Бочаров (Симферополь, Крым). Генуэзский замок Калиера	47
В. Л. Мыц (Санкт-Петербург, Россия). «Крымский поход» Тимура в 1395 г.: историографический конфуз, или археология против историографической традиции	99
И. Б. Тесленко (Симферополь, Крым). Пифосы из археологических комплексов Таврики XIV—XV вв.	125

ЗОЛОТАЯ ОРДА

О. В. Кузнецова (Алматы, Казахстан). Поливная керамика Сарайчика.	167
Е. М. Пигарёв (Астрахань, Россия). Памятники золотоордынской эпохи на территории Астраханской области	181
Л. В. Яворская (Москва, Россия). Процессы урбанизации и динамика мясного потребления в средневековых городах Поволжья (по археозоологическим материалам)	197
О. А. Ильина (Камышин, Россия). Вопросы исторической топографии и хронологии золотоордынских городов Нижневолжского Правобережья	207
Д. А. Кубанкин (Саратов, Россия). Историческая топография Увекского городища	243
К. А. Руденко (Казань, Россия). Памятники эпохи Золотой Орды на Средней Волге (Булгарский улус Золотой Орды).	255

А. Г. Ситдиков (Казань, Россия). Казань в эпоху Золотой Орды.	365
А. Ю. Зеленева (Йошкар-Ола, Россия). Расселение мордвы: её этническая и политическая история в XIII—XV вв.	377
А. Н. Масловский (Азов, Россия). Заметки по топографии золотоордынского города Азака	383
Э. Е. Кравченко (Донецк, Украина). Памятники золотоордынского времени в степях между Днестром и Доном.	411
М. В. Ельников (Запорожье, Украина). Памятники золотоордынского периода в Нижнем Поднепровье	479
В. П. Кирилко (Симферополь, Крым). Строительная периодизация т. н. мечети Узбека в Старом Крыму.	509
Г. С. Богуславский (Одесса, Украина). Эпоха Улуса Джучи в Северо-Западном Причерноморье и город Акджа Керман	559

ВИЗАНТИЯ ПОСЛЕ ВИЗАНТИИ

И. В. Волков (Москва, Россия). Два надгробных камня из Музея-заповедника «Херсонес Таврический»	573
И. В. Волков (Москва, Россия). Турецкая карта Черного и Азовского морей из собрания Государственного исторического музея.	577

ПУБЛИКАЦИЯ ИСТОЧНИКОВ

И. В. Волков (Москва, Россия). Путешествие Иосафата Барбаро в Персию в 1473—1478 гг. (текст, перевод, комментарий)	605
Список сокращений.	693

CONTENTS

S. G. Bocharov (<i>Simferopol, Crimea</i>), A. G. Sitdikov (<i>Kazan, Russian Federation</i>). Introduction	15
---------------------------------------------------------------------------------------------------------------------------------------------------	-----------

GENOESE GAZARIA

N. D. Russev (<i>Kishinev, Moldova</i>). Two Variants of the Urban History of Medieval Black Sea Region — Belgorod and Oleshye	19
A. G. Emanov (<i>Tyumen, Russian Federation</i>). G. Catalano of Soldaia of the First Quarter of 15th Century: an Epigraphic Exercise	39
S. G. Bocharov (<i>Simferopol, Crimea</i>). Kaliera, a Genoese Castle	47
V. L. Myts (<i>Saint Petersburg, Russian Federation</i>). Timur’s Crimean Campaign in 1395: a Historiographic Confusion, or Archaeology against Historiographic Tradition	99
I. B. Teslenko (<i>Simferopol, Crimea</i>). Pithoi from Archeological Complexes of the 14—15th Centuries in the Crimea	125

GOLDEN HORDE

O. V. Kuznetsova (<i>Almaty, Kazakhstan</i>). Glazed Ceramics of Saraichik Hillfort .	167
E. M. Pigarev (<i>Astrakhan, Russian Federation</i>). Golden Horde Sites on the Territory of Astrakhan Region	181
L. V. Yavorskaya (<i>Moscow, Russian Federation</i>). Urbanization Processes and Meat Consumption Trends in Medieval Towns in the Volga Area (by archaeozoological materials)	197
O. A. Ilyina (<i>Kamyshin, Russian Federation</i>). Problems of Historical Topography and Chronology of the Golden Horde Towns on the Right Bank of Lower Volga	207
D. A. Kubankin (<i>Saratov, Russian Federation</i>). Historical Topography of Uvek Hillfort	243
K. A. Rudenko (<i>Kazan, Russian Federation</i>). Sites of Golden Horde Time in the Middle Volga Region (Bulgar Ulus of the Golden Horde)	255

A. G. Sitdikov (<i>Kazan, Russian Federation</i>). Kazan during Golden Horde Epoch	365
A. Yu. Zeleneev (<i>Yoshkar-Ola, Russian Federation</i>). Distribution of Mordvins: Their Ethnic and Political History in the 13th—15th Centuries	377
A. N. Maslovskiy (<i>Azov, Russian Federation</i>). Notes on the Topography of the Golden Horde Town of Azak	383
E. E. Kravchenko (<i>Donetsk, Ukraine</i>). Sites of Golden Horde Time in Steppes between the Dnieper and the Don	411
M. V. Elnikov (<i>Zaporizhzhе, Ukraine</i>). Monuments of the Golden Horde Period in the Lower Dnieper Region	479
V. P. Kirilko (<i>Simferopol, Crimea</i>). Periodisation of Construction of the So Called Uzbek Mosque from Stary Krym	509
G. S. Boguslavskiy (<i>Odessa, Ukraine</i>). Jochi’s Ulus Time in the North-Western Pontic Area and the City of Akja Kerman	559

BYZANTIUM POST BYZANTIUM

I. V. Volkov (<i>Moscow, Russia</i>). Two Gravestones from the National Museum Reserve of Tauric Chersonesos	571
I. V. Volkov (<i>Moscow, Russia</i>). Turkish Map of the Black and Azov Seas from the State Historical Museum	577

SOURCES

I. V. Volkov (<i>Moscow, Russia</i>). Giosafat Barbaro’s Travel to Persia in 1473—1478 (text, translation, comments)	605
List of Abbreviations	693

Д. А. Кубанкин

Dmitry Kubankin. Saratov Regional Museum of Local Lore¹.

Кубанкин Дмитрий Александрович. Саратовский областной музей краеведения.

E-mail: kubankin2008@yandex.ru

Address: ¹ Lermontov St., 34, Saratov, 410000, Russian Federation

Историческая топография Увекского городища

Keywords: Lower Volga Region, Saratov, Uvek Hillfort, Golden Horde Town, historical topography, research history.

Ключевые слова: Нижнее Поволжье, Саратов, Увекское городище, золотоордынский город, историческая топография, история исследования.

D. A. Kubankin

Historical Topography of Uvek Hillfort

The author publishes some new recently obtained and analyzed data related to historical topography of a Golden Horde city of Uvek. He specifically examines history of field research on the Uvek Hillfort, which dates back to 90^s of 19th c. His special focus in examining natural and geographic factors is on peculiar local topography affected by some landslides, as well as on a high hill with a flat top (the Uvek Mount), which gave the name to the city — Uvek, from a Mongolian word meaning 'plateau'. Changes in landscape caused by either natural or anthropogenic factors are also assessed. New data on fortifications and hydraulic structures of the hillfort, a rich estate, a hammam, kilns and a mausoleum are also published and discussed in the article.

Д. А. Кубанкин

Историческая топография Увекского городища

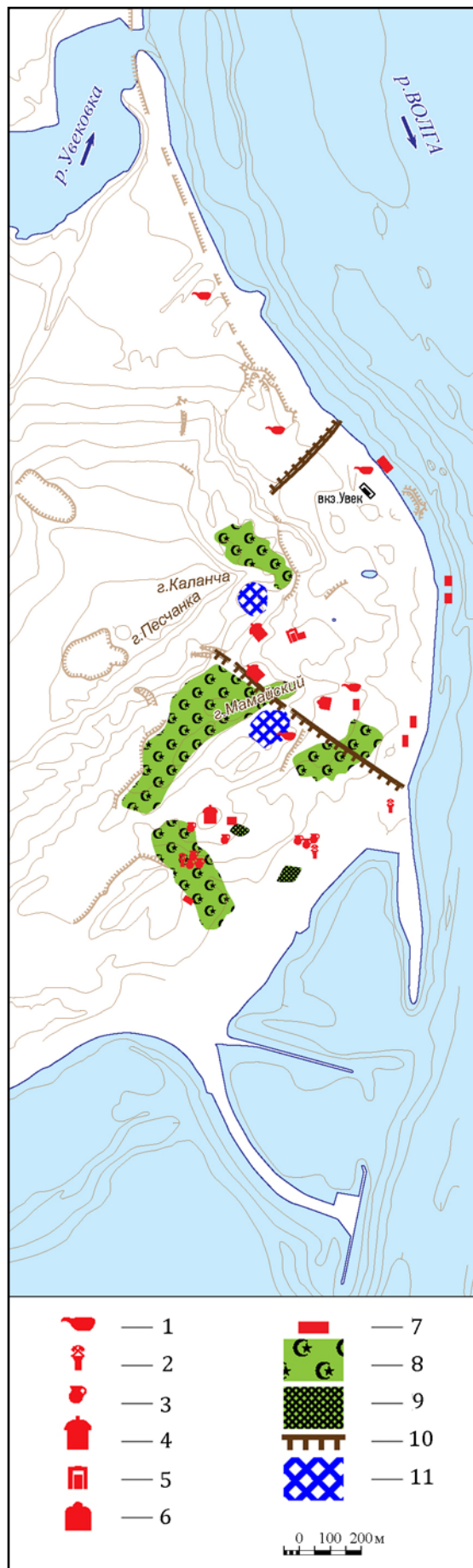
В исследовании представлены и проанализированы данные об исторической топографии золотоордынского города Увек. Отдельно рассматривается история полевых исследований Увекского городища, начало которых относится к 90-м гг. XIX в. При изучении природно-географического фактора особое внимание уделяется специфичному рельефу местности, образованному оползневыми процессами, и высокому холму с плоской вершиной (гора Увек), давшему название городу — Увек, что по-монгольски значит «плоскогорье». Прослеживаются изменения ландшафта в результате антропогенного и природного воздействия. Приводятся результаты исследований фортификационных и гидротехнических сооружений городища, богатой усадьбы, общественной бани, гончарных горнов, мавзолея.

Увекское городище располагается на южной окраине г. Саратова (пос. Увек) на правом берегу р. Волги (рис. 1). Сейчас территория городища практически полностью находится под застройкой частного сектора, железнодорожными коммуникациями и сооружениями нефтебазы, что осложняет изучение памятника. Поэтому историческая топография золотоордынского города Увека изучена слабо. На сегодняшний день мож-

но лишь выделить отдельные археологические объекты.

Наиболее детальное описание исторической топографии Увека было предпринято в 1915 г. членом Саратовской учёной архивной комиссии (СУАК) А. А. Кротковым, однако его статья «Увек Саратовский по данным истории и археологии» была опубликована лишь в 2005 г. (Кубанкин 2005). Н. М. Малов в 2002 г. опубликовал статью

Russian Foundation for Humanities (RFH), grant no. 12-31-01246, "Interactions between urban, rural and nomadic groups in the Volga Region near Saratov during the Golden Horde Period" ■ Российский гуманитарный научный фонд (РГНФ), грант № 12-31-01246, «Взаимодействие городского, сельского и кочевого населения Саратовского Поволжья золотоордынской эпохи».



«Археологические объекты и историческая топография золотоордынского города Увек». В ней была представлена краткая история изучения Увекского городища и выделены некоторые археологические объекты (Малов 2003).

В предлагаемой статье дается обзор материалов, касающихся исторической топографии Увекского городища, и их атрибуция с учетом современных научных знаний.

История полевого изучения. Близость Увекского городища к Саратову способствовала его изучению. Название поселка Увек, как и название расположенной рядом речки Увековки (Увечи), позволили уверенно соотносить это место с золотоордынским городом Укеком, известным по письменным и нумизматическим источникам.

Первые археологические раскопки здесь были проведены после создания СУАК. Руководителями раскопок стали основатель и глава СУАК князь Л. Л. Голицын и правитель дел Комиссии С. С. Краснодубровский. Еще в 1890 г. ими была написана и опубликована первая монография, посвященная Увекскому городищу (Голицын, Краснодубровский 1890). СУАК удалось заручиться поддержкой саратовского губернатора А. И. Косича, а один из владельцев пос. Увек — А. Я. Шабловский — предоставил возможность проведения археологических работ на своих землях (Отчёт... 1893: 126). В 1891 г. ИАК выделила 250 рублей для проведения раскопок на Увекском городище (Письмо ИАК). Раскопы были заложены в разных частях городища. Было обнаружено и частично вскрыто не менее трех построек (Голицын 1891; Раскопки в Саратовской губернии 1893: 99—100). Азартные поиски интересных и ярких находок часто подталкивали участников работ к излишней спешке, а отсутствие полевого опыта отрицательно сказывалось на результатах. Не велось практически никакой документации.

Рис. 1. План Увекского городища (составлен Д. А. Кубанкиным). 1 — ювелирные мастерские; 2 — металлургические горны или кузницы; 3 — гончарные горны; 4 — мавзолеи; 5 — гражданская постройка; 6 — баня; 7 — неизвестные постройки; 8 — исламский некрополь; 9 — языческий некрополь; 10 — вал и ров; 11 — гидротехнические сооружения.

Fig. 1. Plan of Uvek Hillfort (by D.A. Kubankin). 1 — jewelers' workshops; 2 — metallurgical furnaces or blacksmith's shops; 3 — potters' kilns; 4 — mausoleums; 5 — civil constructions; 6 — bath; 7 — unknown structures; 8 — Islamic necropolis; 9 — pagan necropolis; 10 — wall and moat; 11 — hydraulic constructions.

Окончательный отчет о работах 1891 г. не был составлен (Протокол 1894: 238; ГАСО). Князь Л. Л. Голицын отправил на имя председателя ИАК графа А. А. Бобринского письмо с предварительными результатами (Голицын 1891; рис. 8) и фотографии с видом одного из раскопанных зданий (Nedashkovsky 2004: 184—185, Fig. 2—4) (рис. 2). Материалы из раскопок остались неизученными. В 1895 г. С. С. Краснодубровский подарил находки французскому археологу барону И. А. де Баю. Отсутствие отчета о раскопках и отрицательные отзывы в прессе негативно сказались на вопросе о дальнейшем финансировании раскопок на Увекском городище со стороны ИАК.

Однако внимание к Увекскому городищу не ослабевало. 22 сентября 1895 г. Саратов с четырехдневным визитом посетил французский археолог И. А. де Бай¹. Основная цель его приезда — изучение коллекций музея СУАК, художественного музея им. А. Н. Радищева и посещение Увекского городища. Специально к приезду именитого гостя приурочены небольшие археологические раскопки на Увекском городище под руководством В. П. Юрьева, которые больше известны как «раскопки де Бая» (Раскопки 1895; ZZ 1895; Духовников 1896). Частично были вскрыты два здания в центральной части Увекского городища восточнее Мамайского бугра (рис. 3; рис. 9) и продолжены раскопки золотоордынской бани, начатые еще в 1891 г. (Раскопки 1895; Духовников 1895). Здание окончательно не было раскопано, отчет о раскопках не составлялся, и в целом работы В. П. Юрьева ИАК признала не вполне удачными (Архив А. А. Кроткова). В июне 1910 г. членами СУАК А. А. Кротковым и С. А. Щегловым на юго-восточной окраине городища, «на земле отчуждения Р. У. ж. д. против переправы... в выемке железно-дорожного карьера», раскопан гончарный горн для обжига красноглиняной посуды.

В мае 1913 г. на средства по подписке членов СУАК и при значительной материальной поддержке ее попечителя, саратовского губернатора А. А. Ширина-Шихматова, были произведены археологические раскопки мавзолея на южной окраине Увекского го-

родища под руководством П. Н. Шишкина. Это был мавзолей с семью богатыми захоронениями в кирпичных склепах (рис. 4; 5; 11; ; цветная вклейка, илл. 6; 7). Материалы раскопок опубликовал один из участников работ — А. А. Кротков (1915).

В июне 1919 г. на Увекском городище проводится первая полевая археологическая практика студентов Саратовского университета под руководством профессора Ф. В. Баллода. Работы велись по окраинам городища: близ мавзолея, раскопанного в 1913 г., холма Уейского и Мамайского шихана. Возле мавзолея обнаружено два горна для обжига посуды и изразцов (рис. 7), частично вскрыта саманная постройка, украшенная ганчевым декором, с очагом и суфой (рис. 10). У стены здания с наружной стороны имелись два погребения в кирпичных склепах, головой ориентированные на север. На холме Уейского — детское погребение в склепе, ориентированное головой на северо-восток. Возле Мамайского бугра частично вскрыт саманный мавзолей (рис. 12). Материалы раскопок вошли в книгу Ф. В. Баллода «Приволжские Помпеи» (Баллод 1923).

В 1921 г. П. Н. Шишкин продолжил раскопки саманного мавзолея на западной окраине городища, на Мамайском бугре. Окончание работ было запланировано на 1924 г., но так и не состоялось. Неопубликованный отчет о раскопках хранится в архиве (Шишкин 1923).

В последующий период в силу разных причин Увекское городище не привлекало внимание археологов, и к концу XX в. практически вся его территория оказалась под застройкой жилого массива и промышленных сооружений. После длительного, более чем 70-летнего перерыва, в 1994 г. здесь вновь были проведены раскопки. На месте строительства будущего четырехэтажного жилого дома, в районе бывших складов Нобеля, при участии Саратовской дирекции охраны, реставрации и использования памятников истории и культуры, СГУ и ООТ «Кипчак» вскрыта площадь около 250 кв. м. Однако работы проводились без открытого листа, отчет не был написан, большинство находок поступило в Энгельсский музей краеведения. На данном участке культурный слой достигал мощности 2 м. Обнаружены следы деревянной постройки, остатки тандыра, вымостка из кирпича и камня, 2 фрагмента бронзовых крестов-энколпионов и т. д. Раскопки освещались как местными, так и центральными СМИ (Тени веков... 1994; Глухова 1994). Материалы не опубликованы

¹ Член-корр. французского Министерства народного просвещения; член-резидент Общества национальных древностей Франции; почетный член Императорского исторического музея в Москве, Императорского московского археологического общества, Санкт-Петербургского археологического общества и т. д.



Рис. 2. Раскопки общественной бани золотоордынского времени, 1891 г. (Фотоархив ИИМК. Инв. № Q.400/1).

Fig. 2. Digs on the public bath of the Golden Horde time, 1891 (Photo Archive of the Institute for the History of Material Culture of the Russian Academy of Sciences, Inv. Q.400/1).



Рис. 3. Раскопки 1895 г. (Личный архив Д. А. Кубанкина. Публикуется впервые).

Fig. 3. Digs of 1895 (D. A. Kubankin's personal archive. First publication).



Рис. 4. Детали серебряного поясного набора. Мавзолей 1, погребение 4 (фото К. Ю. Моржерина) (цветная вклейка, илл. 6).

Fig. 4. Details of a silver belt set. Mausoleum 1, grave 4 (photo by K.Yu. Morzherin) (color plate, ill. 6).



Рис. 5. Серебряная с позолотой чаша. Мавзолей 1, погребение 1 (СОМК: рис. А. А. Кроткова) (цветная вклейка, илл. 7).

Fig. 5. Gilded silver cup. Mausoleum 1, grave 1 (SRMLL: drawing by A.A. Krotkov) (color plate, ill. 7).



Рис. 6. Фрагмент архитектурного блока. Раскоп III, 2010 г. Раскопки автора (фото Ю. В. Набатова) (цветная вклейка, илл. 8).

Fig. 6. A fragment of an architectural block. Dig III, 2010. Excavated by the author (photo by Yu.V. Nabatov) (color plate, ill. 8).

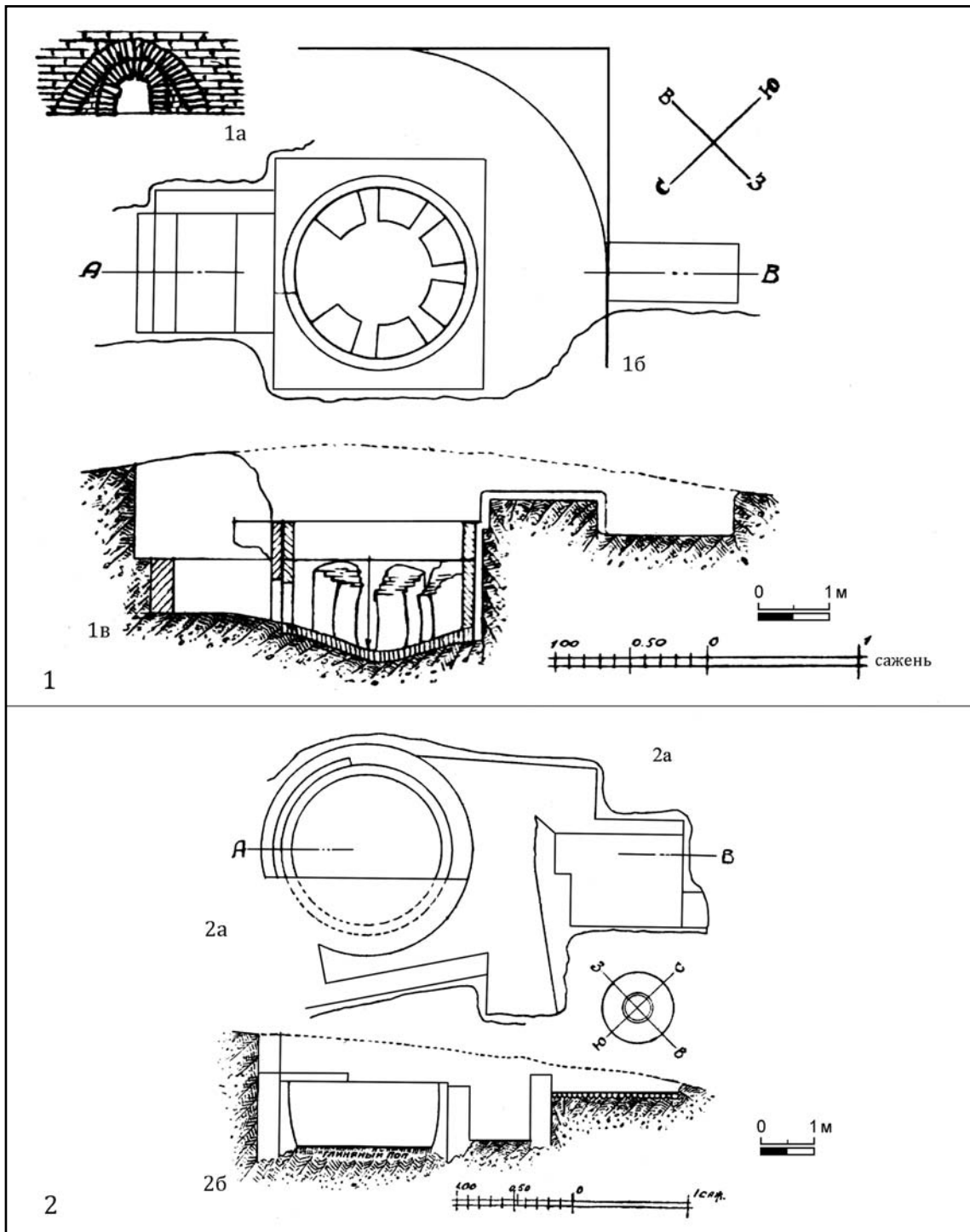


Рис. 7. Гончарные горны. Раскопки Ф.В. Баллода 1919 г. 1 — горн 1; 2 — горн 2 (по Баллод 1923: 78—79).

Fig. 7. Kilns. Excavated by F.V. Ballod in 1919. 1 — furnace 1; 2 — furnace 2 (after Баллод 1923: 78—79).

до сих пор. После завершения археологической экспедиции на месте раскопа обнаружена стопка из 12 медных монет 1330 г. с изображением льва и солнца². В бровке раскопа

дети нашли бронзовую лампаду, бронзовый светильник и 4 кашинные чаши³.

² Сообщение краеведа А. В. Фадеева.

³ Часть предметов поступила в ЭКМ. Инв. №: ЭКМ 10306, 12496—12497.




Рис. 8. Схематичный план участка бани, раскопанного в 1891 г. (Голицын 1891: Л. 9, рис. Л.Л. Голицына).

Fig. 8. A schematic plan of a portion of the bath unearthed in 1891 (after Голицын 1891: 9, drawing by L. Golitsyn).

В 2004 г. Р. А. Сингатулин заложил разведочный раскоп (2×2 м) в центральной части городища, юго-восточнее Мамайского шихана, во дворе дома местного краеведа А. В. Фадеева. Здесь еще в середине 1980-х гг. были зафиксированы развалы двух хумов, а в конце 1990-х — стена из золотоордынского жженого кирпича. Шурфовкой была частично вскрыта кирпичная постройка золотоордынского времени со следами обгорелого деревянного перекрытия (Сингатулин 2005; 2007).

В 2005 г. археологической экспедицией Педагогического института СГУ под руководством Р. А. Сингатулина были заложены два шурфа (по 6 кв. м каждый) во дворе дома по 2-му Увекскому проезду. Во втором шурфе зафиксированы следы постройки из красноглиняного кирпича и камня, датируемой по монете Хызр-хана 1360—1361 гг. (Сингатулин 2008: 138—155)

В 2006 г. археологической экспедицией Педагогического института СГУ под руко-

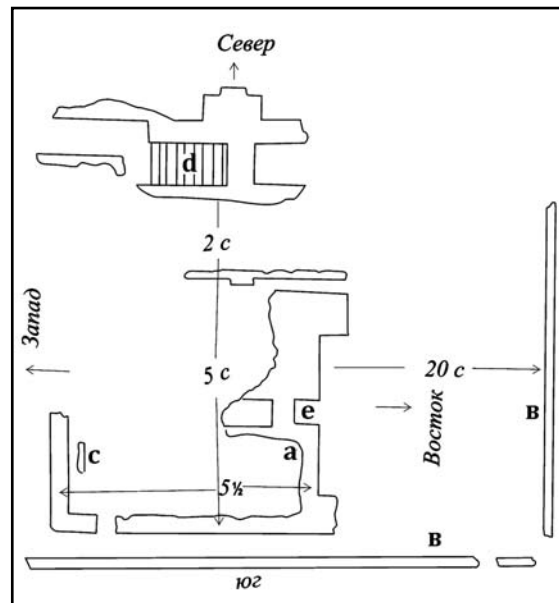


Рис. 9. Копия плана здания, частично раскопанного В. П. Юрьевым в 1895 г.: а — здания; б — стены золотоордынских построек; с — печка; д — лестница, ведущая в подвал; е — вход в здание (план А. Рыкачева).

Fig. 9. A copy of the plan of a structure, partly unearthed by V.P. Yuryev in 1895: a — structures; б — walls of Golden Horde structures; с — hearth; д — stairs leading to cellar; е — entrance to building (plan by A. Rykachev).

водством Р. А. Сингатулина проводились наблюдения за прокладкой траншей водовода на 15-м Увекском проезде, в центральной части городища, к северо-западу от Мамайского шихана. Здесь же были заложены два шурфа, каждый площадью 9 кв. м. Шурфами была частично затронута золотоордынская постройка из красноглиняного кирпича на каменном фундаменте. Датируется монетами 762—767 гг. х. (Сингатулин 2009: 112—128).

С 2005 археологической экспедицией Саратовского областного музея краеведения под руководством Д. А. Кубанкина проводятся ежегодные археологические раскопки на Увекском городище. С 2005 по 2007 г. — раскопки разрушаемого участка северо-западного некрополя (Кубанкин 2006; 2007; 2008). Материалы раскопок вместе с антропологическими исследованиями опубликованы (Евтеев, Кубанкин 2009). В 2008—2009 гг. проводились раскопки жилища мастера-ювелира и гидротехнического сооружения на северо-западной окраине возле некрополя (Кубанкин 2009; 2010; 2010а). В 2010—2011 гг. — раскопки в центральной части Увекского городища, где обнаружены две монументальные постройки и культур-

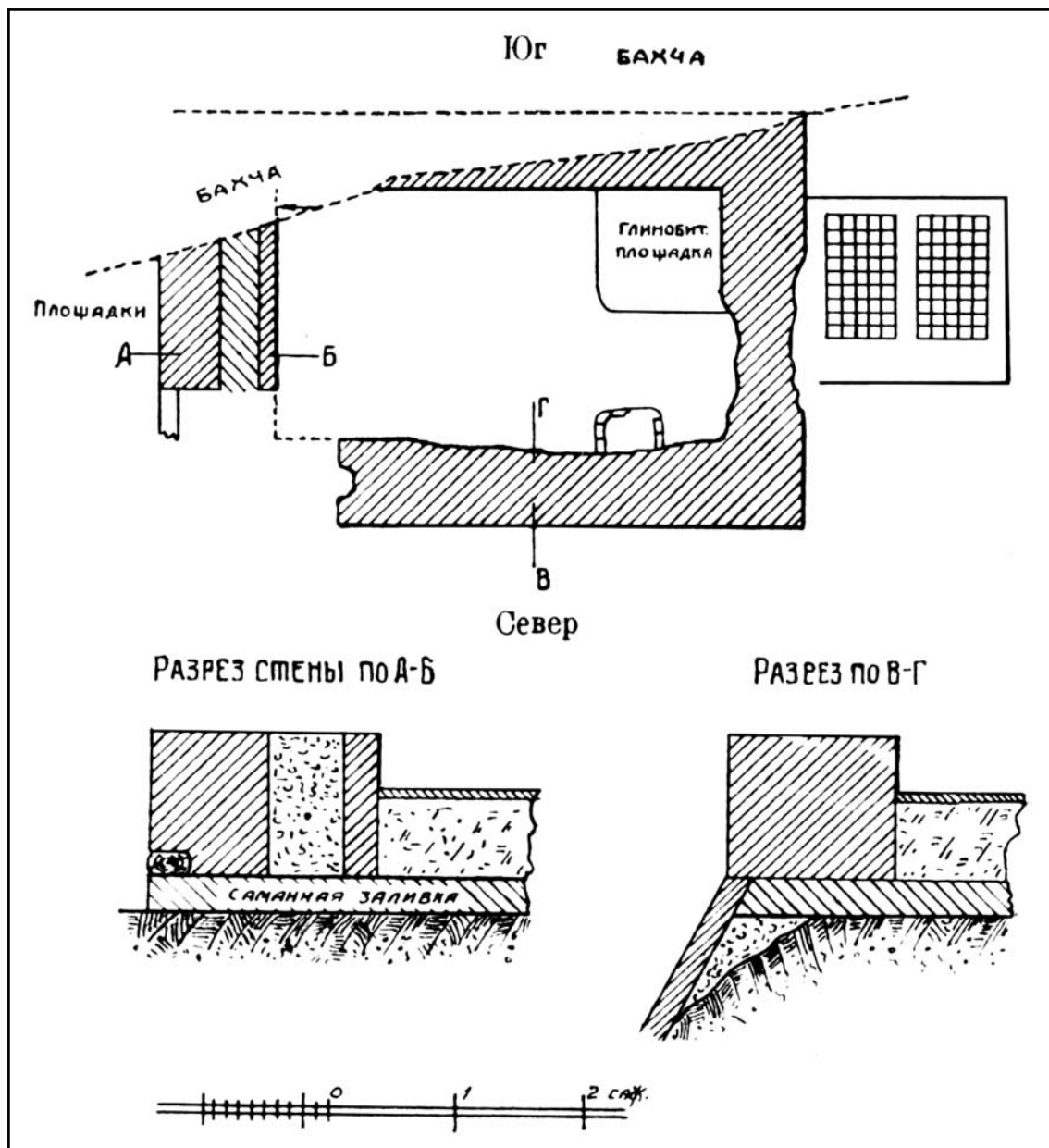


Рис. 10. План саманного здания. Раскопки Ф. В. Баллода 1919 г. (по Баллод 1923: 74).

Fig. 10. Plan of adobe building. Excavated by F.V. Ballod in 1919 (after Баллод 1923: 74).

ный слой последней трети XIII — середины XIV вв. Среди находок — фрагмент каменного архитектурного блока с рельефным изображением сцены терзания льва грифоном (рис. 6; цветная вклейка, илл. 8).

Подводя итог истории полевого исследования Увекского городища, необходимо отметить, что наиболее масштабные археологические исследования проводились в 1890—1920-е гг. Однако они были слабо документированы, и лишь раскопки Ф. В. Баллода 1919 г. сопровождались археологическим отчетом. Большинство археологических материалов с Увекского горо-

дища, используемых в современных исследованиях, происходит из сборов и закупок у местных жителей. Они также относятся к периоду 1890—1920-х гг. Например, сборы Ф. В. Духовникова на Увекском городище в конце XIX в. были столь многочисленны, что учитывались по весу — 21 пуд (Увекские древности 1894; Духовников 1895). Эти находки легли в основу археологических коллекций с Увекского городища в Эрмитаже и ГИМе. С конца XIX и до 1920-х гг. включительно от различных дарителей только в фонды СОМК поступило более 10 тыс. находок с Увекского городища (Кубанкин 2006а: 286).

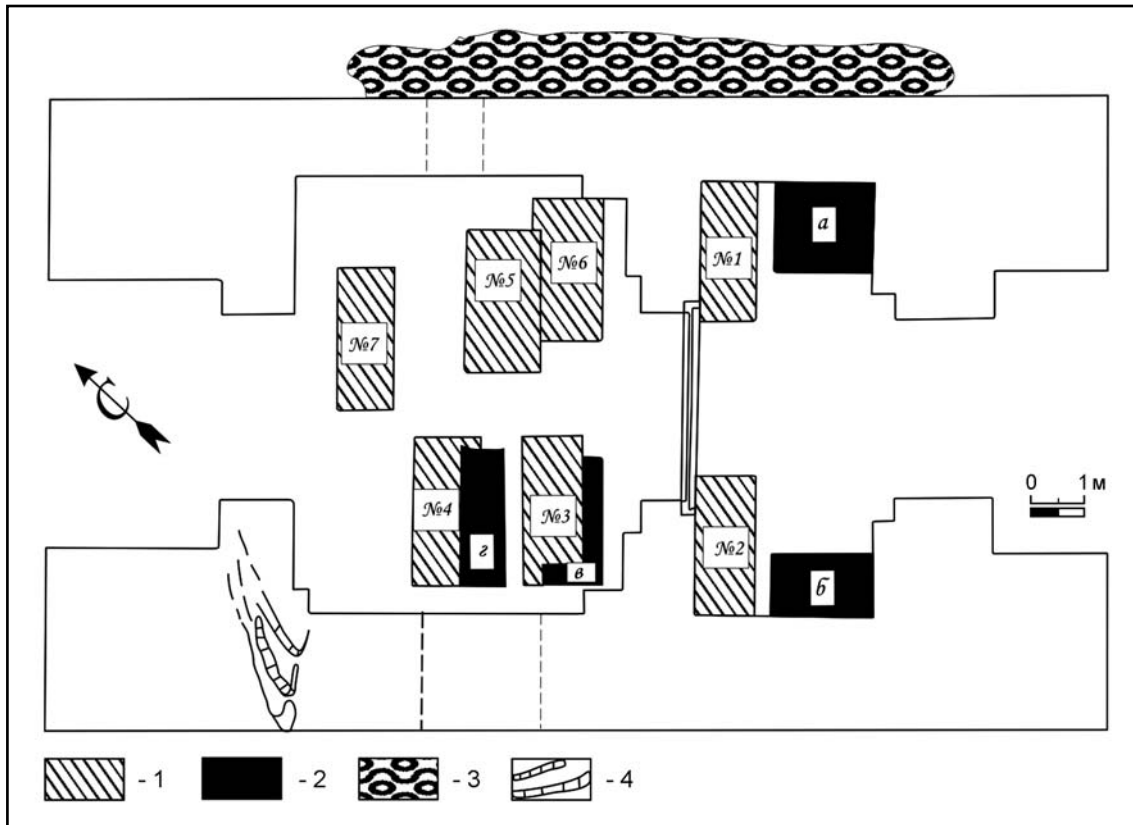


Рис. 11. План мавзолея 1. Раскопки П.Н. Шишкина, 1913 г. 1 — погребения; 2 — кирпичная вымостка; 3 — щебень на извести; 4 — фрагмент каменной лестницы (по Кротков 1915: 112).

Fig. 11. Plan of mausoleum 1. Excavated by P.N. Shishkin, 1913. 1 — graves; 2 — brick pavement; 3 — rubble on lime; 4 — fragment of stone stairs (after Кротков 1915: 112).

Эти находки, как правило, не имеют четкой датировки и привязки к месту, поэтому их потенциал для исторической топографии невелик.

На сегодняшний день археологические раскопки большими площадями на территории городища невозможны. Часто одна средневековая постройка располагается во дворах трех-четырех частных владений и выходит на смежные дороги. Пока возможны лишь небольшие раскопы, которые дают основную информацию о данном участке. Эти выводы должны проверяться на соседних раскопах. Такой вариант позволит выработать стратиграфическую шкалу городища, выявить новые археологические объекты и установить их датировку. Опыт раскопок 2010—2011 гг. дал положительные результаты. На общей площади 58 кв. м выявлен культурный слой мощностью 2—3,5 м, следы двух построек, три слоя золотоордынского времени и редчайшие находки изделий из органики хорошей сохранности.

Природно-географический фактор и изменение ландшафта. Увекское городище

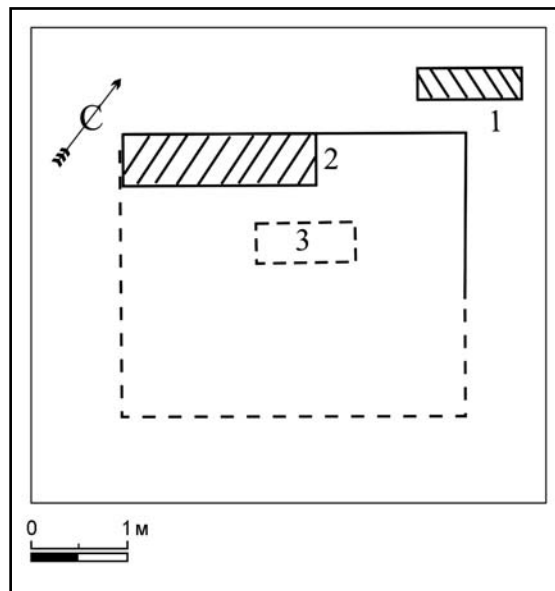


Рис. 12. План мавзолея 2. Раскопки П.Н. Шишкина, 1923 г. 1—3 — раскопанные погребения (по Шишкин 1923).

Fig. 12. Plan of mausoleum 2. Excavated by P.N. Shishkin, 1923. 1—3 — unearthed graves (after Шишкин 1923).

резко отличается в ландшафтном отношении от остальных золотоордынских городов по Волге. Возвышенный участок — гора Увек — оползневыми цирками спускается к Волге, образуя пересеченную местность. Вся площадь городища испещрена многочисленными холмами, возвышенностями и оврагами. Склон горы ступенями понижается в восточном направлении, образуя еще три террасы. Первая надпойменная терраса почти полностью затоплена. Лишь на южной окраине п. Увек в основании склона «сохранилась она в виде массивов развезаемых песков (дюн) на пойме» (Рогозин, Дунаева 1962: 13). На второй и третьей террасах располагалась основная часть городища. Вершина горы Увек (гора Песчанка) располагается в северо-западной части городища. Она возвышается над уровнем Волги на 120 м и покато спускается в северном направлении от городища. Полагаем, что именно эта гора дала название городищу. В монгольском языке «уек» или «у́хэг» означает «удлиненный шкаф, ящик; массивная гора или крупная возвышенность с плоским верхом (в форме сундука)» (Молчанова 1979: 324). Итак, гора с горизонтально усеченной вершиной, которая на со-

временных картах называется Увек, дала название средневековому городу Уек⁴. Горные места с подобными монгольскими названиями есть в Киргизии и на Алтае. Гора, под которой приютился золотоордынский город Уек, резко возвышается над окрестностью и видна с расстояния в 30—40 км. Этот ориентир виден как с суши, так и с воды.

Волга в районе Увекского городища также имеет свою специфику. Здесь заканчивается озеровидное расширение. Возле городища русло Волги сужается, отчего увеличивается скорость течения реки (Природа Саратовской области 1941: 80), а само течение упирается в берег возле поселка Увек. Здесь располагалась переправа через Волгу. Рыбные ресурсы реки активно использовались местным населением города, о чем свидетельствуют находки рыболовных грузил и крючков для различных видов сетей, а также многочисленные кости, жаберные щитки и чешуя рыб. Пойменные участки у правого берега Волги встречаются ниже Увека, в районе п. Нефтяной (Рогозин, Дунаева 1962: 5). Часть из них теперь затоплена водохранилищем. Они могли использоваться как для земледелия, так и для скотоводства.

Литература

- Архив А. А. Кроткова: *Исторические выписки* А. А. Кроткова. Саратовский областной музей краеведения. Архив А. А. Кроткова. Оп. 1. Д. 69. Л. 15.
- Баллод Ф. В. 1923. *Приволжские «Помпеи»*. Москва; Петроград: Мосполиграф.
- ГАСО: *Материалы о проведении археологических раскопок в районе Набережного Увека*. Государственный архив Саратовской области. Ф. 407. Оп. 2. Д. 965. Л. 8—12, 15—17, 19—20, 23—26.
- Глухова Н. 1994. Накопали на целый музей. *Саратов* (газета), № 127, 26 июля 1994.
- Голицын Л. Л., Краснодубровский С. С. 1890. *Уек. Доклады и исследования по археологии и истории Увека*. Саратов: Типография Губернского земства.
- Голицын Л. Л. 1891. *Доклад о раскопках на Уеке*. Архив ИИМК. Ф. 1/1891. Д. 30. Л. 8—11.
- Духовников Ф. 1895. Раскопки и находки на Уеке. *Московские ведомости*, № 284.
- Духовников Ф. 1896. Несколько слов о старинной татарской постройке на Набережном Уеке. *Саратовский листок*, 3 апреля 1896.
- Евгеев А. А., Кубанкин Д. А. 2009. Археологические раскопки северо-западного некрополя Увекского городища в 2005—2007 гг. В: Юдин А. И. (отв. ред.). *Археологическое наследие Саратовского края* 9. Саратов, 129—151.
- Кротков А. А. 1915. Раскопки на Уеке в 1913 году. *Труды СУАК* 32, 111—133.
- Кубанкин Д. А. 2005. Неопубликованная рукопись А. А. Кроткова «Увек-Саратовский по данным истории и археологии». *Поволжский край* (12). Саратов.
- Кубанкин Д. А. 2006. *Отчет об археологических работах на Увекском городище в 2005 году*. Саратов. Архив ИА РАН.
- Кубанкин Д. А. 2006а. *Изучение Увекского городища Саратовской ученой архивной комиссией*. В: *Краеведение и архивное дело в провинции: исторический опыт и перспективы развития*. Труды СОМК 9. Саратов: Локатор, 286—292.
- Кубанкин Д. А. 2007. *Отчет о раскопках северо-западного некрополя Увекского городища в 2006 году*. Саратов. Архив ИА РАН.
- Кубанкин Д. А. 2008. *Отчет об археологических работах на Увекском городище Саратовской области, г. Саратова в 2007 году*. Саратов. Архив ИА РАН.
- Кубанкин Д. А. 2009. *Отчет об археологических работах в г. Саратове в 2008 году*. Т. 1. *Археологические исследования на Увекском городище*. Саратов. Архив ИА РАН.
- Кубанкин Д. А. 2010. *Отчет об археологических раскопках на Увекском городище в 2009 г.* Саратов.
- Кубанкин Д. А. 2010а. Жилище мастера на северо-западной окраине Увекского городища. В: Васильев Д. В. (отв. ред.). *Археология Нижнего Поволжья: проблемы, поиски, открытия*. Материалы III Международной Нижневолжской археологической конференции. Астрахань: Астраханский университет, 299—303.

⁴ В отзыве на публикуемый сборник И. Л. Кызласовым было сделано уточнение касательно перевода на русский язык этого слова, за что выражаем признательность рецензенту. Данный отрывок отредактирован автором с учетом замечания И. Л. Кызласова.

- Малов Н.М. 2003. Археологические объекты и историческая топография золотоордынского города Укек. В: Рашитов Ф.А. (ред.). *Золотоордынскому городу Укеку семь с половиной столетий*. Материалы научно-практич. конф. Саратов: Издательство Саратовской губернской торгово-промышленной палаты, 27—42.
- Молчанова О.Т. 1979. *Топонимический словарь Горного Алтая*. Горно-Алтайск: Горно-Алтайское отделение Алтайского книжного издательства.
- Отчет... 1893: Отчет о деятельности СУАК за 1899—1890 гг. 1893. *Труды СУАК IV (I)*.
- Письмо ИАК: Письмо ИАК к Л.Л. Голицыну. Архив ИИМК. Ф. 1/1895. Д. 30. Л. 4—4 об.
- План А. Рыкачева. Архив ИИМК. Ф. 1/1895. Д. 122. Л. 15.
- Природа Саратовской области 1941: *Природа Саратовской области (Физико-географические очерки)*. 1941. Саратов: Саратовское областное государственное издательство.
- Протокол 1894: Протокол общего собрания СУАК 9.02. 1893 г. *Труды СУАК IV (III)*.
- Раскопки в Саратовской губернии. 1893. ОАК за 1891 г., 99—100.
- Раскопки на Уевке. 1893. *Саратовский листок* № 193.
- Раскопки 1895: Архив ИИМК. Ф. 1/1895. Д. 122. Л. 4, 6—14 об.
- Рогозин И.С., Дунаева Г.В. 1962. *Оползни Саратовско-Поволжья*. Москва: АН СССР.
- Сингатулин Р.А. 2005. *Отчет об археологических разведках на территории Увекского городища в За-*
- водском районе г. Саратова и прилегающей акватории Волгоградского водохранилища*. Архив ИА РАН. Р-1 26196. Саратов.
- Сингатулин Р.А. 2007. Археологические исследования на Увекском городище. *Археологическое наследие Саратовского края* 7. Саратов: Научная книга, 76—90.
- Сингатулин Р.А. 2008. Охранно-спасательные работы на территории Увекского городища в 2005 г. *Археологическое наследие Саратовского края* 8. Саратов: Научная книга, 139—155.
- Сингатулин Р.А. 2009. Охранно-спасательные работы на территории Увекского городища в 2006 г. В: Юдин А.И. (отв. ред.). *Археологическое наследие Саратовского края* 9. Саратов: Издательский Дом «Полиграфия Поволжья», 112—128.
- СОМК: *Карты, рисунки и снимки А.А. Кроткова*. Архив А.А. Кроткова. Саратовский областной музей краеведения. Оп. 1. Д. 152. Л. 8—9.
- Тени веков... 1994: Тени веков на кончике лопаты. *Саратов* (газета), № 250, 10 октября 1994.
- Увекские древности. 1894. *Саратовский листок* № 48, 4 марта 1894.
- Хроника. 1895. *Саратовский листок* № 220, 12 октября 1895.
- Шишкин П.Н. 1923. *Отчет о раскопках на городище «Укак» в 1923 году*. ГАСО. Ф. 407. Оп. 2. Д. 980.
- Nedashkovskii, L. F. 2004. *Ukek: The Golden Horde city and his periphery*. Oxford, England: Archaeopress.
- ZZ. 1895. Французский ученый-археолог в Саратове. *Саратовский листок* № 207.

References

- Istoricheskie vypiski A.A. Krotkova (A.A. Krotkov's Historical Excerpts)*. Saratov Regional Museum of Local Lore. Archive by A.A. Krotkov. Inventory 1. Dossier 69. Sheet 15 (in Russian).
- Ballod, F.V. 1923. *Privolzhskie «Pompei» ('Pompei' in the Volga Region)*. Moscow; Petrograd: "Mospoligraf" Publ. (in Russian).
- Materialy o provedenii arkeologicheskikh raskopok v raione Naberezhnogo Uveka (Materials on Archaeological Research in the Area of Uvek Enbankment)*. Saratov Oblast State Archive. Fond 407. Inventory 2. Dossier 965. Sheet 8—12, 15—17, 19—20, 23—26 (in Russian).
- Glukhova, N. 1994. In *Saratov ('Saratov' Newspaper)* No. 127, 26 July 1994 (in Russian).
- Golitsyn, L.L., Krasnodubrovsky, S.S. 1890. *Ukek. Doklady i issledovaniia po arkeologii i istorii Ukeka (Ukek. Reports and Studies in Archaeology and History of Ukek)*. Saratov: Gubernskoe zemstvo Publ. (in Russian).
- Golitsyn, L.L. 1891. *Doklad o raskopkakh na Uveke (Report on the Digs on Uvek)*. Archive of Institute for the History of Material Culture, Russian Academy of Sciences. Fond 1/1891. Dossier 30. Sheet 8—11 (in Russian).
- Dukhovnikov, F. 1895. In *Moskovskie vedomosti ('Moskovskie vedomosti' Newspaper)* No. 284 (in Russian).
- Dukhovnikov, F. 1896. In *Saratovskii listok ('Saratovskii Listok' Newspaper)*, 3. 04. 1896 (in Russian).
- Evtsev, A.A., Kubankin, D.A. 2009. In *Arkeologicheskoe nasledie Saratovskogo kraia (Archaeological Heritage of Saratov Province)* 9. Saratov, 129—151 (in Russian).
- Krotkov, A.A. 1915. In *Trudy Satatovskoi uchenoi arkhivnoi komissii (Proceedings of Saratov Academic Archival Commission)* 32, 111—133 (in Russian).
- Kubankin, D.A. 2005. In *Povolzhskii krai (Volga Area)* 12. Saratov (in Russian).
- Kubankin, D.A. 2006. *Отчет об археологических работах на Увекском городище в 2005 году (Report on Archaeological Works on the Uvek Hillfort in 2005)*. Saratov. Archive of the Institute of Archaeology of the Russian Academy of Sciences (in Russian).
- Kubankin, D.A. 2006a. In *Kraevedenie i arkhivnoe delo v provintsii: istoricheskii opyt i perspektivy razvitiia (Local History and Archiving Business in the Province: a Historical Experience and Perspectives for Growth)*. Trudy Saratovskogo oblastnogo muzeia kraevedeniia (Proceedings of the Saratov Regional Museum of Local Lore) 9. Saratov: "Lokator" Publ., 286—292 (in Russian).
- Kubankin, D.A. 2007. *Отчет о раскопках северо-западного некрополя Увекского городища в 2006 году (Report on the Digs on the North-Western Necropolis of the Uvek Hillfort in 2006)*. Saratov. Archive of the Institute of Archaeology of the Russian Academy of Sciences (in Russian).
- Kubankin, D.A. 2008. *Отчет об археологических работах на Увекском городище Саратовской области, г. Саратова в 2007 году (Report on Archaeological Works on the Uvek Hillfort in Saratov Oblast and the City of Saratov in 2007)*. Saratov. Archive of the Institute of Archaeology of the Russian Academy of Sciences (in Russian).
- Kubankin, D.A. 2009. *Отчет об археологических работах в г. Саратове в 2008 году (Report on Archaeological Works in Saratov in 2008)*. Vol. 1. *Arkeologicheskie issledovaniia na Uvекском городище (Archaeological Research on the Uvek Hillfort)*. Archive of the Institute of Archaeology of the Russian Academy of Sciences. Saratov. (in Russian).
- Kubankin, D.A. 2010. *Отчет об археологических работах на Увекском городище в 2009 г. (Report on Archaeological Works on the Uvek Hillfort in 2009)*. Saratov (in Russian).
- Kubankin, D.A. 2010a. In *Arkeologiiia Nizhnego Povolzh'ia: problema, poiski, otkrytiia (Archaeology in the Lower Reaches of the Volga: Issues, Searches, Discoveries)*. Astrakhan: Astrakhan University Publ., 299—303 (in Russian).
- Malov, N.M. 2003. In *Zolotoordynskomu gorodu Ukeku sem' s polovinoi stoletii (The Golden Horde Town of Ukek is 750 Years Old)*. Saratov: "Izdatel'stvo Saratovskoi gubernskoi torгово-promyshlennoi palaty" Publ., 27—42 (in Russian).
- Molchanova, O.T. 1979. *Топонимический словарь Горного Алтая (Toponymic Dictionary of the Altai)*. Gorno-Altai: "Gor-

- no-Altayskoe otделение Altayskogo knizhnogo izdatel'stva" Publ. (in Russian).
- Otchet o deiatel'nosti SUAK za 1899—1890 gg. (SAAC Progress Report for 1899—1890). 1893. *Trudy Satatovskoi uchenoi arkhivnoi komissiii (Proceedings of Saratov Academic Archival Commission) IV (I)* (in Russian).
- Pis'mo IAK k L. L. Golitsynu (*Letter of the Imperial Archaeological Commission to L. L. Golitsyn*). Archive of Institute for the History of Material Culture, Russian Academy of Sciences. Fond 1/1895. Dossier 30. Sheet 4—4 ob. (in Russian).
- Plan A. Rakacheva (*A. Rakachev's Plan*). Archive of Institute for the History of Material Culture, Russian Academy of Sciences. Fond 1/1895. Dossier 122, Sheet 4, 6—14 ob., 15 (in Russian).
- Priroda Saratovskoi oblasti (*Fiziko-geograficheskie ocherki (The Nature of Saratov Oblast (Physical-Geographical Essays))*). 1941. Saratov: "Saratovskoe oblastnoe gosudarstvennoe izdatel'stvo" Publ. (in Russian).
- Protokol obshchego sobraniia SUAK 9.02. 1893 g. (Minutes of the SAAC General Meeting of 9.02.1893). In *Trudy Saratovskoi uchenoi arkhivnoi komissiii (Proceedings of Saratov Academic Archival Commission) IV (III)* (in Russian).
- Raskopki v Saratovskoi gubernii (Digs in Saratov Guberniya). 1893. *Otchet arkhelogicheskoi komissii za 1891 g. (Report of the Archaeological Commission from 1891)*, 99—100 (in Russian).
- Raskopki na Uveke (Digs of Uvek). 1893. *Saratovskii listok ('Saratovski Listok' Newspaper) No. 193* (in Russian).
- Rogozin, I. S., Dunaeva, G. V. 1962. *Opolzni Saratovskogo Povolzh'ia (Landslides in the Volga Area near Saratov)*. Moscow: Academy of Sciences of the USSR (in Russian).
- Singatulin, R. A. 2005. *Otchet ob arkhelogicheskikh razvedkakh na territorii Uvekskogo gorodishcha v Zavodskom raione g. Saratova i prilagaiushchei akvatorii Volgogradskogo vodokhranilishcha (Report on Archaeological Surveys on the Territory of Uvek Hillfort in Zavodskoy District of Saratov and Adjacent Basin of the Volgograd Dam Pond)*. Archive of the Institute of Archaeology of the Russian Academy of Sciences. R-126196. Saratov (in Russian).
- Singatulin, R. A. 2007. In *Arkheologicheskoe nasledie Saratovskogo kraia (Archaeological Heritage of Saratov Province) 7*. Saratov: "Nauchnaia kniga" Publ., 76—90 (in Russian).
- Singatulin, R. A. 2008. In *Arkheologicheskoe nasledie Saratovskogo kraia (Archaeological Heritage of Saratov Province) 8*. Saratov: "Nauchnaia kniga" Publ., 139—155 (in Russian).
- Singatulin, R. A. 2009. In *Arkheologicheskoe nasledie Saratovskogo kraia (Archaeological Heritage of Saratov Province) 9*. Saratov: "Poligrafia Povolzh'ia" Publ., 112—128 (in Russian).
- Maps, drawings and photos by A. A. Krotkov. Archive by A. A. Krotkov. Saratov Regional Museum of Local Lore. Inventory 1. Dossier 152. Sheet 8—9 (in Russian).
- Teni vekov na konchike lopaty (Shadows of Centuries on the Shovel's Tip). *Saratov ('Saratov' Newspaper) No. 250*, 10 October 1994 (in Russian).
- Uvekskie drevnosti (Uvek Antiquities).. 1894. *Saratovskii listok ('Saratovski Listok' Newspaper) No. 48*, 4 March 1894 (in Russian).
- Khronika (Chronicle). 1895. *Saratovskii listok ('Saratovski Listok' Newspaper) No. 220*, 12 October 1895 (in Russian).
- Shishkin, P. N. 1923. *Otchet o raskopkakh na gorodishche «Ukak» v 1923 godu (Report on the Digs on 'Ukak' Hillfort in 1923)*. Saratov Oblast State Archive. Fond 407. Inventory 2. Dossier 980 (in Russian).
- Nedashkovsky, L. F. 2004. *Ukek: the Golden Horde city and its periphery*. BAR international series, 1222. Oxford, England: Archaeopress.
- ZZ. 1895. Frantsuzskii uchenyi-arkheolog v Saratove (French Research Archaeologist in Saratov). *Saratovskii listok ('Saratovski Listok' Newspaper) No. 207* (in Russian).